

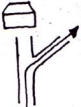





LE MALANCON – VERGOL

Catégorie du circuit : Rouge
 Distance du circuit : 11 km 200
 Dénivelé du circuit : + 330 m

Temps.moyen : 2 heures 30 mn

DESIGNATION DU POINT	DIRECTION	ALT (en m)	Km Point / Point	CUMUL km
DEPART: OT Montbrun Direction Aulan		590	0	0
Pont de Vénéjean (Pont romain) 2 km de l' OT direction AULAN.		705	1,4	1,4
Col de la Vilette		710	1,1	2,5
Rocher de Vic (avant la descente) Descente délicate.		590	0,7	3,2
Ferme TRUPHEMUS		550	0,9	4,1
Jonction sur petite route goudronnée		570	0,5	4,6
Ferme AUMAGE (Fin de la route goudronnée) Montée très caillouteuse jusqu'au col Qqs portages.		670	1,4	6
Haut du col		675	0,5	6,5
Ferme LA GABELLE (Début de la route goudronnée)		760	1	7,5
Col de Vergol CHAPELLE		655	1,2	8,7
Croisement route Dept 159		590	2,5	11,2
ARRIVEE : Pont de Vénéjean				